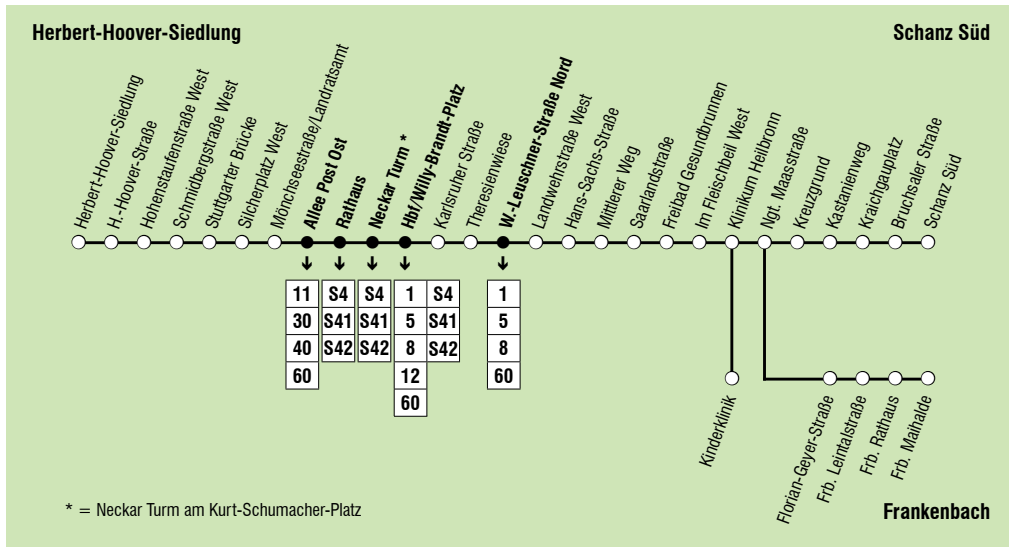




Herbert-Hoover-Siedlung - Hohenstaufenstraße -  
Allee Post Ost - Hbf/Willy-Brandt-Platz - Klinikum  
Heilbronn - Frb. Maihalde/ - Schanz Süd



\* = Neckar Turm am Kurt-Schumacher-Platz



Herbert-Hoover-Siedlung - Hohenstaufenstraße -  
Allee Post Ost - Hbf/Willy-Brandt-Platz - Klinikum  
Heilbronn - Frb. Maihalde/ - Schanz Süd



Montag - Freitag	5	6	7	8	9-10	11	12-18
VERKEHRSHINWEIS							
Anmerkungen							
H.-Hoover-Siedlung	13 48	00 15 30 45	00 15 30 45	00 15 30 45	00 15 30 45	00 15 30 45	
Hohenstaufenstraße West	15 50	02 17 32 47	02 17 32 47	02 17 32 47	02 17 32 47	02 17 32 47	
Silberplatz West	19 54	06 21 36 51	06 21 36 51	06 21 36 51	06 21 36 51	06 21 36 51	
Mönchseest./Landratsamt	20 56	08 23 38 53	08 23 38 53	08 23 38 53	08 23 38 53	08 23 38 53	
Allee Post Ost	25 00	13 28 43 58	13 28 43 58	13 28 43 58	13 28 43 58	13 28 43 58	
Rathaus	26 01	14 29 44 59	14 29 44 59	14 29 44 59	14 29 44 59	14 29 44 59	
Hbf/W.-Brandt-Platz	29 04	17 32 47	02 17 32 47	02 17 32 47	02 17 32 47	02 17 32 47	02
W.-Leuschner-Straße Nord	33 08	21 36 51	06 21 36 51	06 21 36 51	06 21 36 51	06 21 36 51	06
Saarlandstraße	37 12	25 40 55	10 25 40 55	10 25 40 55	10 25 40 55	10 25 40 55	10
Klinikum Heilbronn	40 15	28 43 58	13 28 43 58	13 28 43 58	13 28 43 58	13 28 43 58	13
Kinderklinik	42	45	15   45	15			15
Ngt. Maasstraße	16 29	59	29	59	29 44 59	14 29 44 59	14 29 44 59
Frankenbach Maihalde	23 36	06	36	06	36   06	36   06	06
Kraichgauplatz				48	18	48	18 48
Schanz Süd				51	21	51	21 51



Herbert-Hoover-Siedlung - Hohenstaufenstraße -  
Allee Post Ost - Hbf/Willy-Brandt-Platz - Klinikum  
Heilbronn - Frb. Maihalde/ - Schanz Süd



Montag - Freitag	12-18	19	20	21	22	23
VERKEHRSHINWEIS						
Anmerkungen						
H.-Hoover-Siedlung	00 15 30 45	03 33	03 33	03	03 33	03
Hohenstaufenstraße West	02 17 32 47	05 35	05 35	05	05 35	05
Silberplatz West	06 21 36 51	09 39	09 39	09	09 39	09
Mönchseest./Landratsamt	08 23 38 53	10 40	11 40	11	11 41	11
Allee Post Ost	13 28 43 58	15 45	15 45	15 45	15 45	15
Rathaus	14 29 44 59	16 46	16 46	16 46	16 46	16
Hbf/W.-Brandt-Platz	17 32 47	02 19 49	19 49	19 49	19 49	19
W.-Leuschner-Straße Nord	21 36 51	06 23 53	23 53	23 53	23	23
Saarlandstraße	25 40 55	10 27 57	27 57	27 57	27	27
Klinikum Heilbronn	28 43 58	13 30	00 30	00 30	00 30	30
Kinderklinik	45	15 32	02	02		
Ngt. Maasstraße	29	59	31	31	31	31
Frankenbach Maihalde	36	06				
Kraichgauplatz			35	35	35	35
Schanz Süd			38	38	38	38



**Herbert-Hoover-Siedlung - Hohenstaufenstraße -  
Allee Post Ost - Hbf/Willy-Brandt-Platz - Klinikum  
Heilbronn - Frb. Maihalde/ - Schanz Süd**



Samstag	5	6	7-8	9	10	11	12-17	18	19	20-21	
VERKEHRSHINWEIS									W	W	W
Anmerkungen											
H.-Hoover-Siedlung	25	03 33	03 33	03 33 45	00 15 30 45	00 15 30 45	00 15 30 45	03 33	03 33		
Hohenstaufenstraße West	27	05 35	05 35	05 35 47	02 17 32 47	02 17 32 47	02 17 32 47	05 35	05 35		
Silcherplatz West	31	09 39	09 39	09 39 51	06 21 36 51	06 21 36 51	06 21 36 51	09 39	09 39		
Mönchseestr./Landratsamt	32	11 41	11 41	11 41 53	08 23 38 53	08 23 38 53	08 23 38 53	11 40	11 40		
Allee Post Ost	37	15 45	15 45	15 45 58	13 28 43 58	13 28 43 58	13 28 43 58	15 45	15 45		
Rathaus	38	16 46	16 46	16 46 59	14 29 44 59	14 29 44 59	14 29 44 59	16 46	16 46		
Hbf/W.-Brandt-Platz	41	19 49	19 49	19 49	02 17 32 47	02 17 32 47	02 17 32 47	02 19 49	19 49		
W.-Leuschner-Straße Nord	45	23 53	23 53	23 53	06 21 36 51	06 21 36 51	06 21 36 51	06 23 53	23 53		
Saarlandstraße	49	27 57	27 57	27 57	10 25 40 55	10 25 40 55	10 25 40 55	10 27 57	27 57		
Klinikum Heilbronn	52	30 00 30	00 30	00 30	00 13 28 43 58	13 28 43 58	13 28 43 58	13 30	00 30	00	
Kinderklinik	54			15	00 15	00 15	45	00 15	02	02	
Ngt. Maasstraße		31 01 31	01 31	01	29 44	29 44		29	31	31	
Frankenbach Maihalde		08	08	08	36	36		36			
Kraichgauplatz		35	35	35	48	48		35	35		
Schanz Süd		38	38	38	51	51		38	38		

W = nicht am 24.12.



**Herbert-Hoover-Siedlung - Hohenstaufenstraße -  
Allee Post Ost - Hbf/Willy-Brandt-Platz - Klinikum  
Heilbronn - Frb. Maihalde/ - Schanz Süd**



Samstag	20	21	22	23
VERKEHRSHINWEIS	W	W	Y	Y
Anmerkungen				
H.-Hoover-Siedlung	03	03	03 33	03
Hohenstaufenstraße West	05	05	05 35	05
Silcherplatz West	09	09	09 39	09
Mönchseestr./Landratsamt	11	11	11 41	11
Allee Post Ost	15 45	15 45	15 45	15
Rathaus	16 46	16 46	16	16
Hbf/W.-Brandt-Platz	19 49	19 49	19	19
W.-Leuschner-Straße Nord	23 53	23 53	23	23
Saarlandstraße	27 57	27 57	27	27
Klinikum Heilbronn	30 00 30	00 30	30	30
Kinderklinik	02	02		
Ngt. Maasstraße	31	31	31	31
Frankenbach Maihalde				
Kraichgauplatz	35	35	35	35
Schanz Süd	38	38	38	38

W = nicht am 24.12. Y = nicht am 24.12 und 31.12



**Herbert-Hoover-Siedlung - Hohenstaufenstraße -  
Allee Post Ost - Hbf/Willy-Brandt-Platz - Klinikum  
Heilbronn - Frb. Maihalde/ - Schanz Süd**



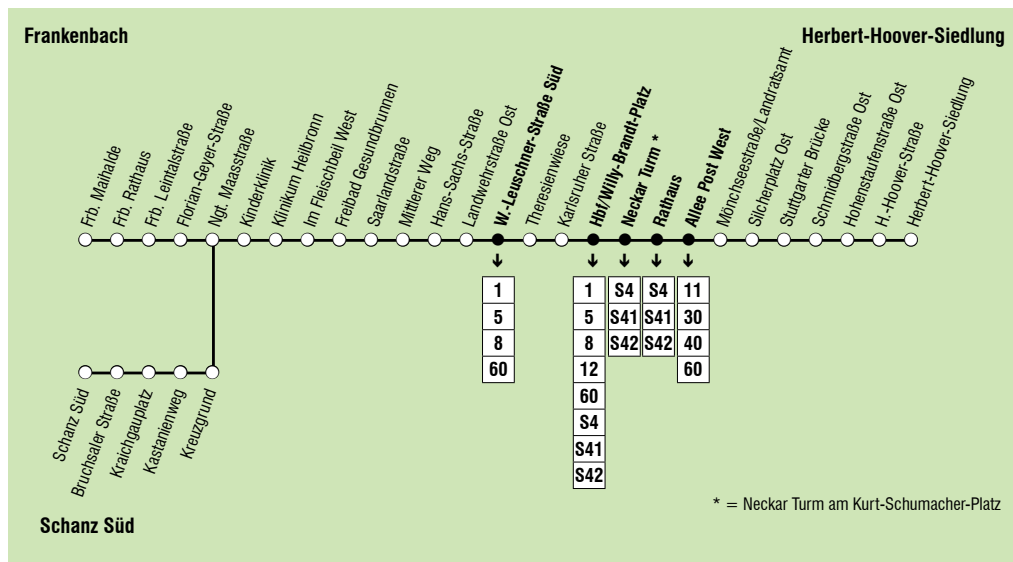
Sonn- und Feiertag	8	9-11	12	13	14	15	16	17	18
VERKEHRSHINWEIS									
Anmerkungen									
H.-Hoover-Siedlung		03	03	00 30	00 30	00 30	00 30	00 30	00 30
Hohenstaufenstraße West		05	05	02 32	02 32	02 32	02 32	02 32	02 32
Silcherplatz West		09	09	06 36	06 36	06 36	06 36	06 36	06 36
Mönchseestr./Landratsamt		11	11	08 38	08 38	08 38	08 38	08 38	08 38
Allee Post Ost	15 45	15 45	15 45	13 28 43 58	13 28 43 58	13 28 43 58	13 28 43 58	13 28 43	13 28 43
Rathaus	16 46	16 46	16 46	14 29 44 59	14 29 44 59	14 29 44 59	14 29 44 59	14 29 44	14 29 44
Hbf/W.-Brandt-Platz	19 49	19 49	19 49	17 32 47	02 17 32 47	02 17 32 47	02 17 32 47	02 17 32 47	02 17 32 47
W.-Leuschner-Straße Nord	23 53	23 53	23 52	21 36 51	06 21 36 51	06 21 36 51	06 21 36 51	06 21 36 51	06 21 36 51
Saarlandstraße	27 57	27 57	27 55	25 40 55	10 25 40 55	10 25 40 55	10 25 40 55	10 25 40 55	10 25 40 55
Klinikum Heilbronn	30 00 30	00 30	58	28 43 58	13 28 43 58	13 28 43 58	13 28 43 58	13 28 43 58	13 28 43 58
Kinderklinik	02	02		00			30		30
Ngt. Maasstraße	31	31	31 59	29 44	14 29 44	14 29 44 59	14	44 59	14 44 59
Frankenbach Maihalde			36		36	36	06		06
Kraichgauplatz	35	35	35 03	48	18 48	18 48	18	48	18 48
Schanz Süd	38	38	38 06	51	21 51	21 51	21	51	21 51

**BUS 10** ↓ Herbert-Hoover-Siedlung – Hohenstaufenstraße – Allee Post Ost – Hbf/Willy-Brandt-Platz – Klinikum Heilbronn – Frb. Maihalde/ – Schanz Süd



Sonn- und Feiertag	18	19	20-21	22	23
VERKEHRSHINWEIS					
Anmerkungen					
H.-Hoover-Siedlung	03 33	03 33	03	03 33	03
Hohenstaufenstraße West	05 35	05 35	05	05 35	05
Silcherplatz West	09 39	09 39	09	09 39	09
Mönchsestr./Landratsamt	11 40	11 40	11	11 41	11
Allee Post Ost	15 45	15 45	15 45	15 45	15
Rathaus	16 46	16 46	16 46	16	16
Hbf/W.-Brandt-Platz	19 49	19 49	19 49	19	19
W.-Leuschner-Straße Nord	23 53	23 53	23 53	23	23
Saarlandstraße	27 57	27 57	27 57	27	27
Klinikum Heilbronn	30 00	30 00	30 00	30	30
Kinderklinik	02	02	02		
Ngt. Maasstraße	31	31	31	31	31
Frankenbach Maihalde					
Kraichgauplatz	35	35	35	35	35
Schanz Süd	38	38	38	38	38

**BUS 10** ↑ Schanz Süd – /Frb. Maihalde – Klinikum Heilbronn – Hbf/Willy-Brandt-Platz – Allee Post West – Hohenstaufenstraße – Herbert-Hoover-Siedlung




Stadtwerke Heilbronn, Verkehrsbetriebe Tel. 56 - 25 55

**BUS 10** ↑ Schanz Süd – /Frb. Maihalde – Klinikum Heilbronn – Hbf/Willy-Brandt-Platz – Allee Post West – Hohenstaufenstraße – Herbert-Hoover-Siedlung



Montag - Freitag	5	6	7	8-10	11	12-17	18
VERKEHRSHINWEIS							
Anmerkungen							
Schanz Süd				23 53	23		
Kraichgauplatz				25 55	25		
Frankenbach Maihalde			08 38	08   38	08   38	08 38	
Ngt. Maasstraße	38	23 38	13 43	13 28 43 58	13 28 43	13 43	
Kinderklinik	09 44 59	29 44 59	14 29 44 59	14 29 44 59	14 29 44 59	14 29 44 59	
Klinikum Heilbronn	09 44 59	29 44 59	14 29 44 59	14 29 44 59	14 29 44 59	14 29 44 59	
Saarlandstraße	11 46	01 31 46	01 16 31 46	01 16 31 46	01 16 31 46	01 16 31 46	01
W.-Leuschner-Straße Süd	15 50	06 36 51	06 21 36 51	06 21 36 51	06 21 36 51	06 21 36 51	06
Hbf/W.-Brandt-Platz	20 55	11 41 56	11 26 41 56	11 26 41 56	11 26 41 56	11 26 41 56	11
Rathaus	23 58	14 44 59	14 29 44 59	14 29 44 59	14 29 44 59	14 29 44 59	14
Allee Post West	27 02 18 48	03 18 33 48	03 18 33 48	03 18 33 48	03 18 33 48	03 18 33 48	03 18
Mönchsestr./Landratsamt	29 04 20 50	05 20 35 50	05 20 35 50	05 20 35 50	05 20 35 50	05 20 35 50	05 20
Silcherplatz Ost	30 05 21 51	06 21 36 51	06 21 36 51	06 21 36 51	06 21 36 51	06 21 36 51	06 21
Hohenstaufenstraße Ost	33 08 24 54	09 24 39 54	09 24 39 54	09 24 39 54	09 24 39 54	09 24 39 54	09 24
H.-Hoover-Siedlung	36 11 27 57	12 27 42 57	12 27 42 57	12 27 42 57	12 27 42 57	12 27 42 57	12 27

**BUS 10** ↑ Schanz Süd - /Frb. Maihalde - Klinikum Heilbronn - Hbf/Willy-Brandt-Platz - Allee Post West - Hohenstaufenstraße - Herbert-Hoover-Siedlung 

Montag - Freitag	18	19	20	21	22	23
VERKEHRSHINWEIS						
Anmerkungen						
Schanz Süd		53	53	53	53	
Kraichgauplatz		55	55	55	55	
Frankenbach Maihalde	08 38					
Ngt. Maasstraße	13 43	58	58	58	58	
Kinderklinik	14 29 44 59	29 59	29 59	29 59	29 59	
Klinikum Heilbronn	14 29 44 59	29 59	29 59	29 59	59	
Saarlandstraße	16 31 46	01 31	01 31	01 31	01	
W.-Leuschner-Straße Süd	21 36 51	05 35	05 35	05 35	05	
Hbf/W.-Brandt-Platz	26 41 56	10 40	10 40	10 40	10	
Rathaus	29 44 59	13 43	13 43	13 43	13	
Allee Post West	33 48	03 17 47	17 47	17 44	17 47	17
Mönchseestr./Landratsamt	35 50	05 19 49	19 49	19	19 49	19
Silcherplatz Ost	36 51	06 20 50	20 50	20	20 50	20
Hohenstaufenstraße Ost	39 54	09 23 53	23 53	23	23 53	23
H.-Hoover-Siedlung	42 57	12 26 56	26 56	26	26 56	26

**BUS 10** ↑ Schanz Süd - /Frb. Maihalde - Klinikum Heilbronn - Hbf/Willy-Brandt-Platz - Allee Post West - Hohenstaufenstraße - Herbert-Hoover-Siedlung 

Samstag	5	6-8	9	10-11	12-16	17	18	19	20	21
VERKEHRSHINWEIS							W	W	W	W
Anmerkungen										
Schanz Süd	53	53	53	53			53	53	53	53
Kraichgauplatz	55	55	55	55			55	55	55	55
Frankenbach Maihalde	23		38	38	38	38				
Ngt. Maasstraße	58 27 58	43 58	43 58	43 58	43	43	58	58	58	58
Kinderklinik	21 59 29 59	29 44 59	14 29 44 59	14 29 44 59	14 29 44 59	14 29 44 59	29 59	29 59	29 59	29 59
Klinikum Heilbronn	21 59 29 59	29 44 59	14 29 44 59	14 29 44 59	14 29 44 59	14 29 44 59	29 59	29 59	29 59	29 59
Saarlandstraße	23 01 31	01 31 46	01 16 31 46	01 16 31 46	01 16 31 46	01 16 31 46	01 31	01 31	01 31	01
W.-Leuschner-Straße Süd	27 05 35	05 35 51	06 21 36 51	06 21 36 51	06 21 36 51	06 21 36 51	05 35	05 35	05 35	05
Hbf/W.-Brandt-Platz	32 10 40	10 40 56	11 26 41 56	11 26 41 56	11 26 41 56	11 26 41 56	10 40	10 40	10 40	10
Rathaus	35 13 43	13 43 59	14 29 44 59	14 29 44 59	14 29 44 59	14 29 44 59	13 43	13 43	13 43	13
Allee Post West	39 17 47	17 47	03 18 33 48	03 18 33 48	03 18 33 48	03 18 33 48	03 17 47	17 47	17 44	17
Mönchseestr./Landratsamt	41 19 49	19 49	05 20 35 50	05 20 35 50	05 20 35 50	05 20 35 50	05 19 49	19 49	19	19
Silcherplatz Ost	42 20 50	20 50	06 21 36 51	06 21 36 51	06 21 36 51	06 21 36 51	06 20 50	20 50	20	20
Hohenstaufenstraße Ost	45 23 53	23 53	09 24 39 54	09 24 39 54	09 24 39 54	09 24 39 54	09 23 53	23 53	23	23
H.-Hoover-Siedlung	48 26 56	26 56	12 27 42 57	12 27 42 57	12 27 42 57	12 27 42 57	12 26 56	26 56	26	26

W = nicht am 24.12.

**BUS 10** ↑ Schanz Süd - /Frb. Maihalde - Klinikum Heilbronn - Hbf/Willy-Brandt-Platz - Allee Post West - Hohenstaufenstraße - Herbert-Hoover-Siedlung 

Samstag	21	22	23
VERKEHRSHINWEIS	Y Y	Y Y	
Anmerkungen			
Schanz Süd	53	53	
Kraichgauplatz	55	55	
Frankenbach Maihalde			
Ngt. Maasstraße	58	58	
Kinderklinik	29 59	59	
Klinikum Heilbronn	29 59	59	
Saarlandstraße	31 01	01	
W.-Leuschner-Straße Süd	35 05	05	
Hbf/W.-Brandt-Platz	40 10	10	
Rathaus	43 13	13	
Allee Post West	44 17 47	17	
Mönchseestr./Landratsamt	19 49	19	
Silcherplatz Ost	20 50	20	
Hohenstaufenstraße Ost	23 53	23	
H.-Hoover-Siedlung	26 56	26	

Y = nicht am 24.12 und 31.12

**10** ↑

Schanz Süd - /Frb. Maihalde - Klinikum Heilbronn -  
Hbf/Willy-Brandt-Platz - Allee Post West -  
Hohenstaufenstraße - Herbert-Hoover-Siedlung



Sonn- und Feiertag	7	8	9-11	12	13	14-15	16	17	18	19
VERKEHRSHINWEIS										
Anmerkungen										
Schanz Süd		53	53	53	23 53	23 53	23 53	23 53	23 53	53
Kraichgauplatz		54	54	55	25 55	25 55	25 55	25 55	25 55	55
Frankenbach Maihalde					38	38	08	08		
Ngt. Maasstraße		57	57	58	28 42 58	28 42 58	12 28 58	12 28 58	58	58
Kinderklinik	59	29 58	29 58	29 59	29 43 59	14 29 43 59	13 29 44 59	13 29 44 59	29 59	29 59
Klinikum Heilbronn	59	29 58	29 58	29 59	29 44 59	14 29 44 59	14 29 44 59	14 29 44 59	29 59	29 59
Saarlandstraße	01 31	00 31	00 31	01 31 46	01 16 31 46	01 16 31 46	01 16 31 46	01 16 31 46	01 31	01
W.-Leuschner-Straße Süd	05 35	04 35	04 35	06 36 51	06 21 36 51	06 21 36 51	06 21 36 51	06 21 36 51	05 35	05
Hbf/W.-Brandt-Platz	10 40	08 40	08 40	11 41 56	11 26 41 56	11 26 41 56	11 26 41 56	11 26 41 56	10 40	10
Rathaus	13 43	10 43	10 43	14 44 59	14 29 44 59	14 29 44 59	14 29 44 59	14 29 44 59	13 43	13
Allee Post West	14 44	12 47	12 47	18 48	03 18 33 48	03 18 33 48	03 18 33 48	03 18 33 48	17 47	17
Mönchseestr./Landratsamt		49	49	20 50	20 50	20 50	20 50	20 50	19 49	19
Silcherplatz Ost		50	50	21 51	21 51	21 51	21 51	21 51	20 50	20
Hohenstaufenstraße Ost		53	53	24 54	24 54	24 54	24 54	24 54	23 53	23
H.-Hoover-Siedlung		56	56	27 57	27 57	27 57	27 57	27 57	26 56	26

**10** ↑

Schanz Süd - /Frb. Maihalde - Klinikum Heilbronn -  
Hbf/Willy-Brandt-Platz - Allee Post West -  
Hohenstaufenstraße - Herbert-Hoover-Siedlung



Sonn- und Feiertag	19	20-21	22	23
VERKEHRSHINWEIS				
Anmerkungen				
Schanz Süd	53	53	53	
Kraichgauplatz	55	55	55	
Frankenbach Maihalde				
Ngt. Maasstraße	58	58	58	
Kinderklinik	29 59	29 59	59	
Klinikum Heilbronn	29 59	29 59	59	
Saarlandstraße	31 01 31	01	01	
W.-Leuschner-Straße Süd	35 05 35	05	05	
Hbf/W.-Brandt-Platz	40 10 40	10	10	
Rathaus	43 13 43	13	13	
Allee Post West	47 17 44	17 47	17	
Mönchseestr./Landratsamt	49 19	19 49	19	
Silcherplatz Ost	50 20	20 50	20	
Hohenstaufenstraße Ost	53 23	23 53	23	
H.-Hoover-Siedlung	56 26	26 56	26	

Stadtwerte Heilbronn, Verkehrsbetriebe Tel. 56 - 25 55