



UNTERWEGS IM HNV - AUSFLUGSTIPPS

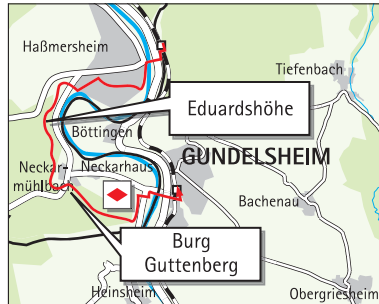
Tour 1

Von Haßmersheim nach Gundelsheim

[Länge: 8 km, Gehzeit: ca. 2,5 Std.]



Blick auf Gundelsheim



Ausgangspunkt der Wanderung ist der **DB**-Haltepunkt Haßmersheim. Von hier laufen wir zur Anlegestelle und überqueren mit der Fähre den Neckar (Neckarfähre fährt im Anschluss an jede Bahn).



Neckarfähre in Haßmersheim

Auf der anderen Seite angekommen, gehen wir links die Neckarstraße hinunter. Dann rechts in die Marktstraße. Nun links weiter in die Dölchenstraße bis zum Bushäuschen Haltestelle "Friedhof". Hier links in die Bergstraße und im weiteren

Verlauf in den Milanweg. An dessen Ende gehen wir rechts den Berg hinab zur Landesstraße. Diese überqueren wir und folgen nun dem geteerten Feldweg entlang der Landesstraße bis zur kleinen Ansiedlung (zwei Wohngebäude).

Der Weg wird zum Pfad. Es geht weiter bergauf durch den Wald bis zur Eduardshöhe. Hier gibt es die Möglichkeit zum Verweilen (Grillmöglichkeit!) mit herrlichem Ausblick auf die Neckarschleife und Gundelsheim. Nach dem Fernmeldeturm biegen wir rechts in den Waldweg

ein. Nach ca. 200 m links in einen breiteren Waldweg. Dieser gabelt sich nach 50 m. Hier halten wir uns rechts. Nach der ersten kleinen Lichtung verlassen wir den Waldweg links bergab in einen Waldpfad (festes Schuhwerk!). Am Wegweiser "Naturfreundehaus" weiter geradeaus durch den Hohlweg nach Neckarmühlbach.




Grillplatz „Eduardshöhe“

Nun besteht die Möglichkeit noch zur Burg Guttenberg hoch zu wandern. Wer möchte, kann sich eine der Greifvogel-Flugvorführungen anschauen, das Museum besuchen oder die Chance zur Einkehr nutzen. (www.burg-guttenberg.de)




Eingang zur Burg Guttenberg

Wer die Tour beenden möchte, geht ca. 500 m entlang der Hauptstraße (Ortsstraße) Richtung Zimmerhof/Burg Guttenberg bis zur ersten Haarnadelkurve. Dort geradeaus dem Waldweg folgen – am Ende des Waldweges der roten Raute  folgend links in den Feldweg einbiegen und weiter bis zur Neckarbrücke. Hier geht's der Beschilderung nach Gundelsheim folgend über die Bundesstraße. Weiter durch das alte Industriegebiet von Gundelsheim. An Werktagen besteht hier die Möglichkeiten Sauerkonserven ab Werk zu kaufen. Weiter nach links zum Bahnhof Gundelsheim.

In Gundelsheim gibt es zahlreiche Möglichkeiten zur Einkehr (Wirtschaften, Gasthöfe, Besen). Zudem lädt die Altstadt zu einem gemütlichen Abschlussbummel ein.



 Haßmersheim, Bahnhof | **DB**-Linie 780

 Gundelsheim, Bahnhof | **DB**-Linie 780

Genauere Fahrpläne können im Internet unter www.h3nv.de erstellt werden.