

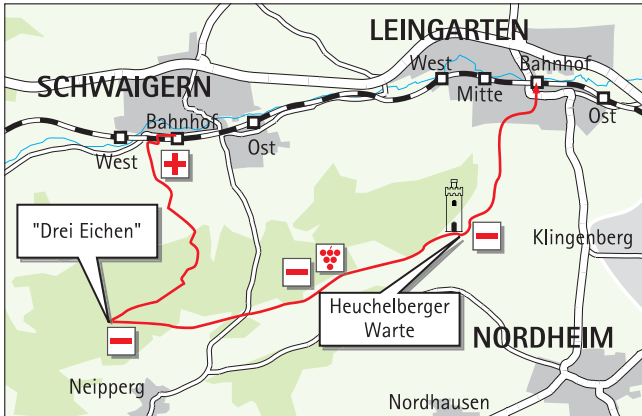


UNTERWEGS IM HNV - AUSFLUGSTIPPS

Tour 6

Schwaigern - HEUCHELBERGER WARTe - Leingarten


[Länge: 13 km, Gehzeit: ca. 4 Std.]





Ausgangspunkt der Tour ist der Bahnhof Schwaigern.

Vor dem Gebäude befindet sich eine Wegtafel des Schwäbischen Albvereins mit dem Hinweis „Lochsee“ und „Drei Eichen“. Dem Schild folgen wir in westlicher Richtung. Hinter der WLZ biegen wir links in den Weilerweg ein und überqueren den Bahnübergang.


Wegweiser beim Bahnhof

Die Tour wird danach rechts und parallel zu den Gleisen fortgesetzt. Nach ca 150 m treffen wir auf die Markierung „rotes Kreuz“ , die uns nach links abzweigen lässt. An der nächsten Weggabelung halten wir uns links und bleiben in der Talsohle parallel zum Rohnsbach.



Später macht der befestigte Weg einen Linksbogen. Wir folgen ihm jedoch nicht über die Brücke, sondern wandern auf dem unbefestigten Weg geradeaus weiter. Am Waldrand treffen wir auf eine wieder mit rotem Kreuz markierte Hütte. Von hier aus geht es ein kurzes Stück weiter über eine Wiese, bevor wir im Wald auf einen schmalen Pfad treffen, über den wir die Tour fortsetzen.

Kurze Zeit später erreichen wir den Lochsee. Dort halten wir uns kurz links, um danach rechts (Markierung ) auf dem unbefestigten Waldweg weiterzuwandern. Der Weg ist nun leicht ansteigend. Im Folgenden treffen wir auf eine Forststraße, in die wir nach rechts einbiegen (Markierung weiterhin )

Nach ca. 400 m verlassen wir wieder den breiten Waldweg nach links in einen Pfad hinein. Dieser ist leicht zu übersehen, an einer Weißbuche ist aber deutlich die bekannte Markierung zu erkennen. Auf der Höhe werden dann


schließlich die „Drei Eichen“ erreicht. Hier folgen wir der Tafel „HW 8“ und „roter Strich“  in Richtung Heuchelberg Aussichtsturm.

Die Wanderung verläuft während der nächsten Kilometer über einen breiten, unbefestigten und fast ebenen Weg. Nach Überquerung der Kreisstraße 2151 kommen wir zu einem Parkplatz mit Schutzhütte. Von hier aus folgen wir weiter dem roten Strich und wandern zwischen Wald und Reben.

An der nächsten Kreuzung geht es dann nach links und kurze Zeit später, dem Schild „Heerweg“, rote Traube  und roter Strich  folgend, nach rechts.



Wegweiser zur Wein-Lehrzelle

Nach ca. 200 m führt die Tour halb links auf unbefestigtem Weg (Markierung ) weiter. Nachdem wir einen Parkplatz passiert haben und der Markierung roter Strich und rote Traube weiter gefolgt sind, erreichen wir die Heuchelberger Warte.

Hier bietet sich dem Wanderer ein wunderschöner Rundblick über Neckartal und Kraichgau.



Heuchelberger Warte




Blick vom Heuchelberg

Die Waldschänke mit großem Biergarten bietet sehr gute Möglichkeiten zur Rast und Einkehr.


Nähere Informationen zu Öffnungszeiten und Veranstaltungen im Internet unter

„www.heuchelberger-warte.de“.





Unseren Zielort Leingarten erreichen wir schließlich weiter der Markierung „roter Strich“  folgend rechts am Turm vorbei und den Hang hinab. Über die Heuchelbergstraße und die Kelterstraße treffen wir in



Bahnhof Leingarten

der Ortsmitte auf die Heilbronner Straße, in die wir nach links einbiegen. Nach 30 m geht es rechts in die Bahnhofstraße. Kurze Zeit später ist die -Bahnhaltestelle „Leingarten Bahnhof“ erreicht.



 Schwaigern, Bahnhof |  4
 Leingarten, Bahnhof |  4

Genauere Fahrpläne können im Internet unter www.h3nv.de erstellt werden.