



UNTERWEGS IM HNV - AUSFLUGSTIPPS

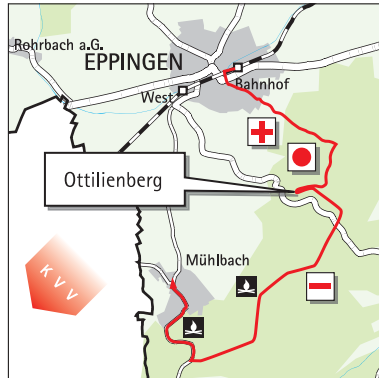
Tour 17

Über den Ottilienberg

[Länge: 10 km, Gehzeit: ca. 3,5 Std.]






Auf dem Ottilienberg



Bahnhof Eppingen

Unsere Tour beginnt am Bahnhof Eppingen. Zuerst halten wir uns links. Vorbei am Busbahnhof gehen wir in Richtung Innenstadt. Nach 300 m überqueren wir links den Bahnübergang und gehen weiter immer geradeaus, vorbei am Friedhof Richtung Sportanlagen.

Nach den letzten Häusern kommt ein Feldkreuz in Sicht. Hier biegen wir rechts ab und folgen dem „roten Kreuz“ , den geteerten Weg entlang bis zum Schützenhaus. Dieses lassen wir rechts liegen und gehen einen Anstieg hinauf. Oben angekommen, gabelt sich der Weg. Hier biegen wir links ab. Rechter Hand sehen wir den Hochwasserbehälter.

Weiter folgen wir dem „roten“  und dem „blauen Punkt“ . An der nächsten Kreuzung geht es rechts und dann immer geradewegs hinauf bis zu der nächsten größeren Kreuzung. Hier folgen wir links dem Altgartacher Weg die Höhe hinauf

und gelangen zum Wanderparkplatz unterhalb des Ottilienbergs.

Von hier machen wir einen kleinen Abstecher auf den Ottilienberg hinauf (ca. 400 m). Neben der mittelalterlichen Wallfahrtskapelle finden sich hier Siedlungsspuren aus unterschiedlichsten Epochen. Mit einer herrlichen Fernsicht wird der Aufstieg auf den Kapellenturm belohnt.





Wallfahrtskapelle

Unsere Wanderung wird anschließend am Parkplatz fortgesetzt. An der Wandertafel geht es nun rechts hinauf bis zur Richtweg-Kreuzung. Wir gehen den Richtweg entlang bis zur nächsten Kreuzung Lindenrainweg/Altgartacher Weg und biegen dort rechts ab. Nach weiteren 400 m erreichen wir die Kreisstraße und einen Wanderparkplatz.

Hier kann ein von Schülern nachgebauter Wachturm (Chartaque) aus der Zeit 1695-97 bestiegen werden. Dieser zur „Eppinger Linie“ - der Verteidigungsanlage gegen die Franzoseneinfälle unter Louis XIV - gehörende Turm bietet einen wunderbaren Ausblick ins Kraichgauer Hügelland.





Chartaque an der Eppinger Linie

Von hier aus gehen wir links Richtung Mühlbach dem „roten Strich“  folgend bis zur Kreisstraße nach Ochsenburg. Dann rechts bis zur Landstraße und weiter zum Mühlbacher See. Von hier ist es nicht mehr weit zur Schule bzw. zum Rathaus, wo an der  unsere Tour endet.



 Eppingen, Bahnhof |  4 | -Linie 714 | -Linie 676

 Eppingen-Mühlbach | -Linie 676

Genauere Fahrpläne können im Internet unter www.h3nv.de erstellt werden.