

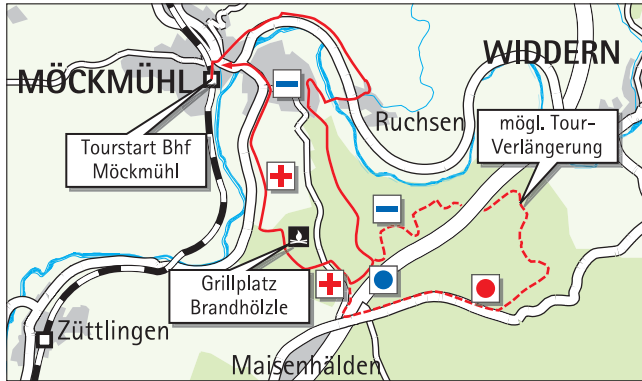


# UNTERWEGS IM HNV - AUSFLUGSTIPPS

## Tour 2

### Rund um Möckmühl


[Länge: 10 km, Gehzeit: ca. 3 Std.]



Möckmühl

Möckmühl ist mit seinen rund 8300 Einwohnern das wirtschaftliche Zentrum des Jagsttales. Das geschichtsträchtige Städtchen – einst waltete hier Götz von Berlichingen – lädt mit seinen attraktiven Fachgeschäften und der vielfältigen Gastronomie zum Bummeln und Verweilen ein.


Die Tour:

Ausgangspunkt unserer Wanderung ist der Bahnhof Möckmühl. Von hier aus folgen wir der Markierung „Rotes Kreuz“  bis zur Stadtmitte.





Bahnhof Möckmühl

Über die Ruchseiner Straße treffen wir am Ortsausgang auf die Landesstraße Möckmühl - Widdern, der wir weitere 300 m folgen, bevor wir links hoch in einen Weinbergweg abbiegen.

Am Ortseingang von Ruchsen kommen wir am Friedhof vorbei und laufen die Weinbergsteige hinab. Nach Überquerung der Landesstraße Möckmühl - Widdern führt der Weg weiter über die Fabrikstraße und die Jagstbrücke. Von hier ab geht es steil bergauf. Wir kreuzen den Kocher-Jagst-Radweg, treffen im weiteren Verlauf auf die Lehlestraße, biegen dort links ab und folgen der Markierung „Blauer Strich“ .

Nach weiteren ca. 200 m bergaufwärts geht es dann wieder links. Der Weg führt aus der Siedlung hinaus und mündet in einen Feldweg.

Nach ca. 2 km verlassen wir den bis dahin mit blauem Strich markierten Weg und folgen der neuen Markierung „Blauer Punkt“  nach rechts.




Nach 500 m, kurz vor Erreichen der Kreisstraße, orientieren wir uns an der neuen Markierung „Rotes Kreuz“  und biegen am Waldrand in einen Wiesenweg nach rechts ab.

Dieser führt bergabwärts entlang der Kreisstraße Richtung Möckmühl, kreuzt diese nach ca. 200 m und mündet in ein Waldstück. Nach weiteren 300 m ist der Spiel- und Grillplatz Brandhölzle erreicht, der zu einer Rast einlädt.





Grillplatz „Brandhölzle“

Weiter dem roten Kreuz folgend gelangen wir schließlich zum Ausgangspunkt Möckmühl zurück.

Verlängerungsmöglichkeit: Dem „blauen Strich“  folgend (nicht blauer Punkt) – über das Seehaus dem „roten Punkt“  entlang (Tränkstubenweg) – dann dem „roten Kreuz“  entlang bis Möckmühl.

[Gesamtlänge: 18 km, Gehzeit: ca. 5 Std.]



 Möckmühl, Bahnhof | -Linie 780

Genaue Fahrpläne können im Internet unter [www.h3nv.de](http://www.h3nv.de) erstellt werden.