

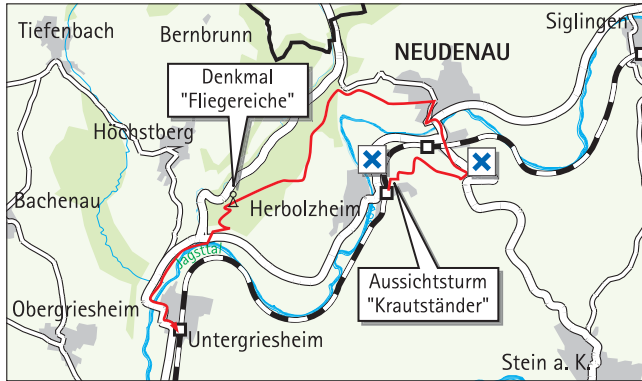



# UNTERWEGS IM HNV - AUSFLUGSTIPPS

## Tour 3

### Rund um Neudenu

[Länge: 11 km, Gehzeit: ca. 3 Std.]




Unsere Wanderung beginnt am Bahnhof Herbolzheim und führt uns entlang der Neudenuer Straße Richtung Ortsmitte. Etwa 50 m nach einem Abknicken dieser Hauptstraße zweigt nach rechts der Schlossweg ab. Dieser ist mit einem „blauen X“  gekennzeichnet, dem wir im weiteren Verlauf folgen.



„Krautständer“

Der Weg führt uns den Berg hinauf, am Herbolzheimer Turm vorbei (im Volksmund als Krautständer bekannt) und erreicht auf der Anhöhe das Schafhaus. Hier verlassen wir die bisherige Markierung vorübergehend, biegen erst nach links und ca. 50 m weiter nach rechts in einen Feldweg ab. Nach ca. 100 m zweigt ein weiterer Wiesenweg nach links ab, dem wir

folgen bis wir einen querenden Wanderweg am Rande des Jagsttals erreichen. Diesem folgen wir nach rechts. Hier eröffnet sich mehrfach ein herrlicher Blick ins Jagsttal. Am Ende dieses Weges treffen wir wieder auf die Markierung , der wir links ins Tal folgen.

Am Ortseingang von Neudenu kreuzen wir die Steiner Straße, gehen geradeaus weiter und gelangen nach Überquerung der Jagst in die Innenstadt.

Am Fuße der Stadtmauer beginnt ein Treppenfild, der uns in den malerischen Stadtkern führt. Hinter dem Marktplatz folgen wir noch einige Meter der blauen Markierung über die Hauptstraße bevor wir nach links in die Kronengasse abbiegen. Nach Kreuzung der Allfelder Straße geht es über die Friedolin-Mayer-Straße und den Lindachweg aus dem Ort hinaus.



Stadtkern von Neudenu



An der Weggabelung halten wir uns rechts und erreichen nach ca. 800 m den Wanderparkplatz. Weiter über den Waldweg, der linkerhand beginnt. Nach ca. 1,5 km erreichen wir den nächsten Wanderparkplatz an der Kreuzung Kapellenweg. Hier schwenken wir rechts ein und folgen dem Kreuzgang bis zur Kapelle. Dann zweigt nach links der mittlere Kapellenweg ab, der uns direkt zum Denkmal Fliegereiche führt, wo im Jahre 1943 ein Pilot mit seiner Maschine abstürzte.





Denkmal „Fliegereiche“

Den Weg weiter und in spitzem Winkel nach links folgen. Nach ca. 50 m zweigt ein Waldweg nach rechts ab, der uns bis auf halbe Höhe ins Jagsttal führt. Nach einer langgezogenen Linkskurve zweigt ein Hohlweg nach rechts ab, hinab ins Tal. Nach Überquerung der Hauptstraße folgen wir dem Jagsttalradweg nach rechts und erreichen unser Ziel Untergriesheim. Über die Jagstbrücke und die Hauptstraße gelangen wir zum Bahnhof.



 Herbolzheim, Bahnhof | -Linie 780

 Untergriesheim, Bahnhof | -Linie 780

Genauere Fahrpläne können im Internet unter [www.h3nv.de](http://www.h3nv.de) erstellt werden.