

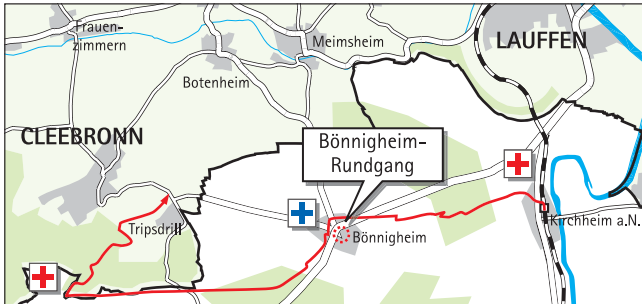



UNTERWEGS IM HNV - AUSFLUGSTIPPS

Tour 10


Kirchheim - Bönningheim - Tripsdrill

[Länge: 15 km, Gehzeit: ca. 4 Std.]





Die Wanderung startet am Bahnhof Kirchheim. Von hier nach rechts über die Schillerstraße bis zur Besigheimer Straße. Dort links und nach 50 m rechts in den Bachmühlweg abbiegen. Kurz vor Ende der Straße halten wir uns rechts und folgen der Talstraße bis Ortsende. Der Weg mündet in einen Radweg, der uns nach Hohenstein in die Feldbrückenstraße führt. Kirchwiesenstraße links - Mühlstraße rechts - Mittlere Straße rechts hoch - Kirchheimer Straße überqueren - links - an Bushaltestelle vorbei - rechts den Weg hoch in den Weinberg (Markierung „rotes Kreuz“ ).


Nach den Serpentinafen biegen wir, der Markierung folgend, in den querenden Weg links ab. An der Weggabelung links halten - dann immer geradeaus durch den Weinberg. Nach 500 m erreichen wir das Industriegebiet von Bönningheim. Hier in die Werkstraße rechts, dann in den Schmidtberger Weg links abbiegen. Geradeaus bis zur Hauptstraße (Ecke Bismarckstr./Karlstr.). Hier weiter (Karlstraße folgen) bis zum Abzweig Meimsheimer Straße. Hier links durch den Köllesturm ins Zentrum. Jetzt besteht die Möglichkeit den Rundweg entlang der Sehenswürdigkeiten zu begehen. Ein roter Strich auf dem Boden weist den Weg. Eine Karte mit Beschreibung ist ebenfalls erhältlich. In Bönningheim

besteht mehrfach Gelegenheit zur Einkehr. Der Rundweg endet wieder am Köllesturm. Durch den Turm hindurch, links in die Karlsstraße und nach 100 m links in die Burgstraße. Dieser Straße folgen. Nach 300 m rechts in die Forststraße und nach 50 m links in die Strombergstraße. Dann den Fußweg weiter bis zur Rouffacherstraße (). Diese überqueren (an Verkehrsinsel rechts vorbei) und geradeaus dem Sülzerweg folgen. Nach ca. 300 m links in den Hohlweg „Frauenbergweg“ (Schild: Naturdenkmal) einschwenken. Nach weiteren 300 m erreichen wir die Grundmauern einer alten Klosteranlage.




Bönningheim

Hier nach links dem geteerten Weg ca. 100 m folgen. Nach dem Baumstück rechts, nach 100 m wieder links () und den Berg hinab. Im Tal gelangen wir zu einer Kreuzung. Wir biegen rechts ab und folgen der Beschilderung Pfeifferhütte () die nächsten 3 km. Auf dem Weg überqueren wir erst den Ensbach und im weiteren Verlauf die K 1632.



An der Pfeifferhütte folgen wir der Markierung rotes Kreuz  nach rechts. Der Weg führt zum Waldparkplatz Michaelbergsattel. Von dort aus führen zwei parallele Wege den Berg hinab in Richtung Freizeitpark Tripsdrill (mehr unter: www.tripsdrill.de).





Freizeitpark „Tripsdrill“

Kurz nachdem wir den Umspannturm passiert haben, erreichen wir die Kreuzung der Kreisstraßen nach Cleebromm und Bönningheim. Auf der linken Seite ist die  „Cleebromm Abzw. Tripsdrill“.



 Kirchheim (Neckar), Bahnhof | -Linie 780

 Cleebromm, Abzw. Tripsdrill | -Linie 662

Genauere Fahrpläne können im Internet unter www.h3nv.de erstellt werden.