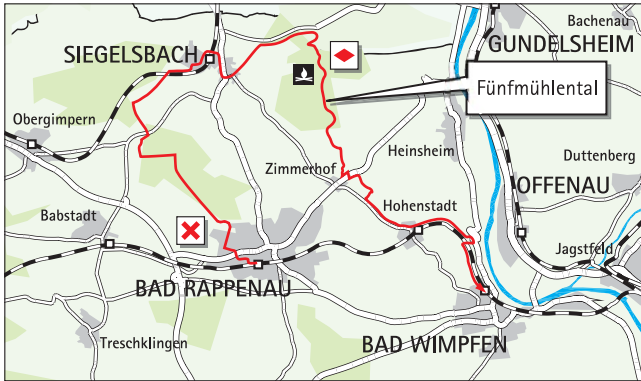




## Tour 14

### Bad Rappenau – Bad Wimpfen


[Länge: 20 km, Gehzeit: ca. 4,5 Std., Fahrzeit: ca. 2 Std.]



Diese Route durch das malerische Fünfmühlental eignet sich gleichermaßen zum Wandern und Radfahren.



Wasserschloss in Bad Rappenau

Beginnend am Bahnhof Bad Rappenau gehen wir ca. 100 m links und biegen dann rechts in einen Fußweg ein. Der Weg führt durch den Schlosspark und vorbei am Wasserschlösschen. Ein rotes „X“  weist uns den Weg. Wir gelangen an die Babstadter Straße, überqueren diese und folgen dem Schild Richtung Vulpus-Klinik. Über den Klinikparkplatz finden wir in den Bad Rappenauer Stadtwald.



Sommerberghütte

Dort halten wir uns zuerst links, dann die Erste rechts. Wir treffen auf einen gut ausgebauten Waldweg und biegen hier links ein. An der nächsten Gabelung halten wir uns rechts und kommen am Bad Rappenauer Wasserturm vorbei, der während

der letzten Renovierung mit ausgefallenen Motiven bemalt wurde. Ein Stück weiter erreichen wir den Waldsee mit Kneippbecken. Auf einem Steg überqueren wir den See. Links führt uns der Weg weiter zur Sommerberghütte. Hier wurde ein außergewöhnlicher Wald- und Vogellehrpfad errichtet.

Weiter geht es Richtung Siegelsbach, wir überqueren die Kreisstraße L 530 und laufen dann am Waldrand entlang, bis wir wieder auf die Kreisstraße treffen. Auf dieser geht es nun ca. 200 m weiter bis zum Bahnübergang.

Wir überqueren die Gleise und folgen rechts den Schienen bis zur Siegelsbacher Sportanlage. Wir nehmen den Weg zwischen Sport- und Tennisplatz und treffen auf die

Ringstraße. Dort biegen wir rechts ab und gehen bis zum nächsten Bahnübergang.

*Tipps für Eisenbahnfreunde: Vom 1. Mai bis zum 3. Sonntag im Oktober verkehrt an Sonn- und Feiertagen ein historischer Triebwagen auf der Krebsbachtalbahn (Neckarbischofsheim Nord – Hüffenhardt), der auch am Bahnhof Siegelsbach Halt macht.*


Hier geht's weiter bis zur Hauptstraße. Wir laufen nach rechts weiter, bis uns die Verkehrsschilder den Weg Richtung Zimmerhof/Burg Guttenberg weisen. Am Hinweisschild zum Friedhof biegen wir links ab. Am Friedhof vorbei geht es nun über's freie Feld Richtung Fünfmühlental. Achtung: die Straße wird auch von Pkws befahren!

Ca. 20 m bevor wir wieder auf die Kreisstraße treffen, biegen wir rechts in einen Forstweg ein. Dieser führt uns parallel zur Straße Richtung Mühlental. Nach einigen Kehren erreichen wir einen Grillplatz mit Sitzgelegenheit und Brunnen.



Brunnen am Grillplatz

Wir sind im Fünfmühlental angekommen. Wer möchte, kann ca. 200 m talabwärts in der Mühlenschenke einkehren.

Wir gehen geradeaus weiter durch das Mühlental Richtung Bad Wimpfen, jetzt der „roten Raute“  folgend. Das Fünfmühlental beeindruckt durch seine reizvolle Stimmung nahezu jeden Besucher. Das Ende des Tales erreichen wir an der Kugelmühle bei Zimmerhof.



Im Fünfmühlental

Am Golfplatz vorbei treffen wir auf die Hauptstraße, an der wir links abbiegen. Nach ca. 100 m geht es wieder rechts in die Sommerbergstraße, die uns durch das Zimmerhofer Wohngebiet führt. Am Ende der Straße treffen wir auf freies Feld. Hier kann jeder frei entscheiden, ob er links oder rechts weitergeht. Beide Wege führen zum nächsten „Etappenziel“: nach Hohenstadt. Am Bahnhof Hohenstadt besteht die Möglichkeit, die Tour zu beenden.



Für alle anderen geht es weiter über die Kapellengasse und den Kirchbergweg, der an der Bahnlinie abrupt endet. Hier folgen wir links dem Pfad entlang den Gleisen.

Nach ca. 200 m geht es rechts durch eine alte Unterführung und gleich wieder links, an der Fleckinger Mühle vorbei, bis nach Bad Wimpfen.

Am Bahnhof haben wir unser Ziel erreicht. Möglichkeit zu einer kleinen Stärkung bietet das Bahnhofs-bistro, das auch mit einer Terrasse aufwartet.



 Bad Rappenau, Bahnhof |  DB-Linie 706 |  BUS-Linie 681

 Bad Wimpfen, Bahnhof |  DB-Linie 706

Genaue Fahrpläne können im Internet unter [www.h3nv.de](http://www.h3nv.de) erstellt werden.